



# Mitmachrallye

## Verbandsgemeinde Sprendlingen-Gensingen

Mach einfach mit und gewinne einen tollen Preis!

Alle drei Gewinner fahren mit der Jugendpflege der Verbandsgemeinde zum Klettern nach Mainz

Preis: Gewinner/-in und 2 weitere Personen Deiner Wahl gehen klettern

Preis: Gewinner/-in und 1 weitere Person Deiner Wahl gehen klettern

Preis: Gewinner/-in geht klettern

Wenn du jetzt das ausgefüllte Rätsel **bis zum 05. September 2022** entweder an der **Infothek** in der **Verbandsgemeindeverwaltung** (Elisabethenstr. 1 in 55576 Sprendlingen) **oder** in **einem der beiden Standorte der Bib** (Am Weiher 1, 55576 **Sprendlingen** / Römerstr. 17, 55457 **Gensingen**) abgibst, bekommst du dort einen Chip, den du an der Eisdiele in Sprendlingen gegen **1 Kugel Eis** eintauschen kannst.

Und natürlich nimmst du an unserer großen Verlosung teil – wir drücken dir die Daumen!

---

(Vorname, NACHNAME)

(Straße und Hausnummer)

(PLZ und Wohnort)

---

(Festnetz-Nr. / Handy-Nr.)



**Unsere Verbandsgemeinde feiert in diesem Jahr ihr 50-jähriges Bestehen.  
Weißt du eigentlich, welche Ortsgemeinden zur Verbandsgemeinde Sprendlingen-Gensingen dazugehören?**

**Hier siehst Du alle einmal:**

Aspishheim Badenheim Gensingen Grolsheim Horrweiler Sprendlingen Sankt Johann Welgesheim Wolfsheim Zotzenheim



Nimm dir doch einmal ein Amtsblatt und schneide für jede Ortsgemeinde das passende Ortswappen aus und klebe es in die Wappenform.

Und jetzt wäre es doch toll, wenn du alle Orte auch einmal in echt kennenlernen würdest?!

Den Ort, in dem du wohnst, kennst du ja schon - vielleicht auch noch andere Orte – aber kennst du auch alle 10 Ortsgemeinden? Wenn du unsere Mitmachrallye fertig hast, dann schon 😊 😊 😊

Das Foto bezieht sich immer auf die 1. Frage. 

Und nun wünschen wir dir viel Spaß bei der Erkundung unserer Verbandsgemeinde Sprendlingen-Gensingen.

## ASPISHEIM

1. Suche die alte Weinpresse an einem der Ortsausgänge. Bis zu wie viel Bar geht die Anzeige des Manometers?

---



2. Gehe zur Gutenbornhalle und suche den Brunnen. Wer spuckt hier Wasser?

---

3. Nicht weit weg steht auf einer Säule eine Figur. Wer ist hier dargestellt?

 **Tipp:** Achte auf die Straßenschilder in der Nähe.

---


## BADENHEIM

1. An einem bekannten Gebäude findet man diese Sonnenuhr. Um was für eine Art Gebäude handelt es sich?

---



2. Auf der Hauptstraße Richtung Pfaffen-Schwabenheim findet man das Geburtshaus von Issak Maus, dem bekannten Bauerndichter. In welcher Hausnummer hat er gelebt?

 **Tipp:** Achte auf die Hauswände.

---

3. Kommt man von Wöllstein auf Badenheim zu, stößt man auf ein Haus mit einem großen Scheunentor. Welche bekannte Kinderfernsehfigur ist hier zu finden?

---



## GENSINGEN

1. Wo die Mainzer Straße und die Goldbergstraße zusammenstoßen, befindet sich ein Teich, der Brandweiher. Stell dich einmal genau so hin wie auf dem Foto – was steht jetzt hinter dir? Bleib mal einen Moment ruhig am Geländer stehen und schau, welche Tiere zu sehen sind.
- 



2. Gehe zur Bibliothek und suche dort in der Nähe das kleine Gässchen. Bei welchem Gebäude kommst du am Ende dieses Gässchens heraus?
- 

3. An der Goldberghalle hängen vier große Bilder. Schau mal, was darauf ist und schreibe zu jedem Bild ein Wort, das dir spontan einfällt.
-




## GROLSHEIM

1. Suche doch einmal diese toll gestaltete Bushaltestelle.  
Wie viele Vögel fliegen insgesamt an den drei Wänden?
- 



2. Gegenüber vom Sportplatz steht ein großes Insektenhotel, in dem ordentlich was los ist.  
Sind in diesem „Hotel“ auch Weinkorken verbaut?
- 


3. Fast direkt am Hugo-Brandt-Platz kann man an einer Häuserwand ein großes Bild von Johannes Gutenberg, dem Erfinder des Buchdrucks, entdecken. Nebendran steht eine Jahreszahl in römischen Ziffern. Welche Zahl ist es in unserer, also der arabischen Schreibweise?

 **Tipp:** Wenn du noch nicht weißt, wie das mit den römischen Zahlen funktioniert, dann frage doch einmal einen Erwachsenen oder schau im Internet nach.

---

## HORRWEILER

1. Im Fenster eines Gebäudes hat eine Spinne ihr kunstvolles Netz gebaut.  
Was befindet sich in diesem Gebäude?

 **Tipp:** Genau gegenüber steht auf einem kleinen Platz eine große Weinpresse.



- 
2. Zum Ort Horrweiler gibt es eine historische Geschichte, in welcher ein Hecht vorkommt.  
Daher heißt dort auch ein Restaurant so und es gibt einen Brunnen mit einem großen Hecht,  
der gerade einen kleineren Fisch verschlingt. Welche Form hat dieser Brunnen?


- 
3. Am Anfang einer S-Kurve mitten im Ort befindet sich ein Platz mit Bänken und einem kleinen Brunnen.  
Am Rande stehen Schilder für Fahrradfahrer mit Entfernungen nach Bingen, Gensingen, Ingelheim,  
Aspishheim, Sprendlingen und Welgesheim. Zähle alle Kilometer zusammen – auf welche Zahl kommst du?
-



## SPRENDLINGEN

1. Folgt man der Hauptstraße durch Sprendlingen, so trifft man an der Kurve, an welcher die Sankt Johanner Straße und Schmittstraße zusammentreffen, auf den Marktplatz. Irgendwo dort findest du den Smiley auf unserem Bild. Wo genau befindet er sich?
- 



2. Wie viele Halbschalen treiben den „Sprendlinger Wind“ an?  
 **Tipp:** Wenn du nicht weißt, was der Sprendlinger Wind ist, schau doch mal am Bahnhof nach.
- 

3. An einer Wand am Freibad ist eine Unterwasserszene mit einer Schatztruhe aufgemalt. Wie viele Perlen hängen aus der Schatzkiste heraus?
-





## SANKT JOHANN




1. Suche entlang der Straße nach dieser ganz besonderen Bank, die schon lange zum Ortsbild gehört.  
Wann wurde sie gebaut?
- 

2. An der Durchgangsstraße weist ein Schild den Weg zum Golfplatz auf dem Wißberg.  
Folgt man den Schildern bis zu der Stelle, an welcher der Ort ins Feld übergeht, trifft man auf der rechten Seite auf ein hohes Stromhäuschen.  
Welche Adresse hat dieses?
- 

3. Neben der Johanniskirche steht ein Schild zum Jakobs-Pilgerweg. Schau es dir genau an –  
welche Farbe hat die Schleife auf der Sankt Johann liegt?
-

## WELGESHEIM

1. Suche dieses Kreuz. Im Hintergrund siehst du ein gelbes Haus. Was für ein Haus ist es?  
 **Tipp:** Immer den Berg hoch.
- 



2. Aus dem Ort heraus kommt man an eine Brücke, neben welcher ein Schild in Hutform zu finden ist.  
Um welche bedeutende Persönlichkeit geht es dabei?
- 

3. Es gibt ein ehemaliges Bäckereihaus, das erkennt man noch an der Bemalung.  
Was halten die beiden Löwen zwischen sich?
-



## WOLFSHEIM

1. Finde den Platz, an welchem dieser schön geschmückte Unterstand steht. Direkt dabei ist ein Brunnen. Welches Tier spuckt hier das Wasser?
- 




2. Gehe zum Dorfgemeinschaftshaus und schaue mal, was da vor der Eingangstüre unter einer Überdachung steht. Wo brauchte man früher solche Tische?
- 

3. An einem Haus ganz am Ende der Durchgangsstraße steht ganz groß „Weindorf Wolfsheim“ an der Wand und darüber befindet sich das Ortswappen mit dem Wolf darauf. An derselben Wand ist ein Wegweiser zu finden. Wohin geht es nach rechts?
-



## ZOTZENHEIM

1. In welche vier Ortschaften führen die Straßen der Kreuzung, an welcher diese Pumpe steht?

 **Tipp:** Achte auf die gelben Schilder.

---

2. Such doch mal den Spielplatz. Welche Farben hat die kleinere der beiden Rutschen?

---

3. In der Ortsmitte steht ein großer Baum. Schau mal nach oben - was hängt denn da nur drin?

---

